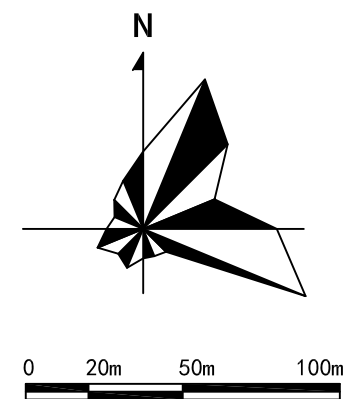


风玫瑰及比例尺



拆除范围用地控制点坐标

序号	X坐标	Y坐标	序号	X坐标	Y坐标
Q1	31353.99	111952.34	Q4	31373.08	112118.74
Q2	31353.94	111952.24	Q5	31429.35	112081.52
Q3	31304.63	111980.52	-	-	-







开发建设用地控制点坐标

序号	X坐标	Y坐标	序号	X坐标	Y坐标
A1	31378.11	112113.27	A6	31328.16	111982.89
A2	31410.19	112092.03	A7	31316.53	111989.97
A3	31413.73	112089.69	A8	31313.46	112000.60
A4	31425.05	112082.19	A9	31367.89	112110.52
A5	31356.91	111965.38	-	-	-

备注:

- 1、项目二期拆除用地面积: 9416.4m<sup>2</sup>;
- 2、项目二期开发建设用地面积: 8050.1m<sup>2</sup>。

图例

-  项目二期拆除用地范围
-  项目二期开发建设用地范围
-  厂房
-  宿舍
-  门卫室
-  规划道路

# 深圳市龙华区龙华街道深圳北(龙华)商务中心大二期城市更新项目(二期)范围图